




Le Schéma d'aménagement et de développement

2^e Génération
(règlement 200)



39062

Victoriaville, rivière Bulstrode
Carte 8.10 A





-  Limite de lot
-  Cours d'eau
-  Lac

Programme de détermination des cotes de crues

Zones inondables

-  Zone de grand courant 0-20 ans
-  Zone de faible courant 20-100 ans

Cotes de crues de récurrence

-  Section ou site de niveau d'eau
-  XX,XX 20 ans
-  XX,XX 100 ans
-  Fin d'étude

MODIFICATIONS

DATE	NUMERO	DATE	NUMERO



Préparé par le service d'aménagement le 22 juillet 2014.
Source : PDCC 17-001, février 2004, MIDDELCC

