




TRONÇON 1 Rivière Bulstrode

Le Schéma d'aménagement et de développement

2e Génération
(règlement 200)



39135
Saint-Valère, rivière Bulstrode

Carte 8.18 A





-  Limite de lot
-  Cours d'eau
-  Lac

Programme de détermination des cotes de crues

Zones inondables

-  Zone de grand courant 0-20 ans
-  Zone de faible courant 20-100 ans

Cotes de crues de récurrence


-  Section ou site de niveau d'eau
-  XX,XX 20 ans
-  XX,XX 100 ans
-  Fin d'étude

MODIFICATIONS

DATE	NUMÉRO	DATE	NUMÉRO



Préparé par le service d'aménagement
le 19 juin 2014
Source : PDCC 17-005, février 2004, MDDELCC



1:8 000

